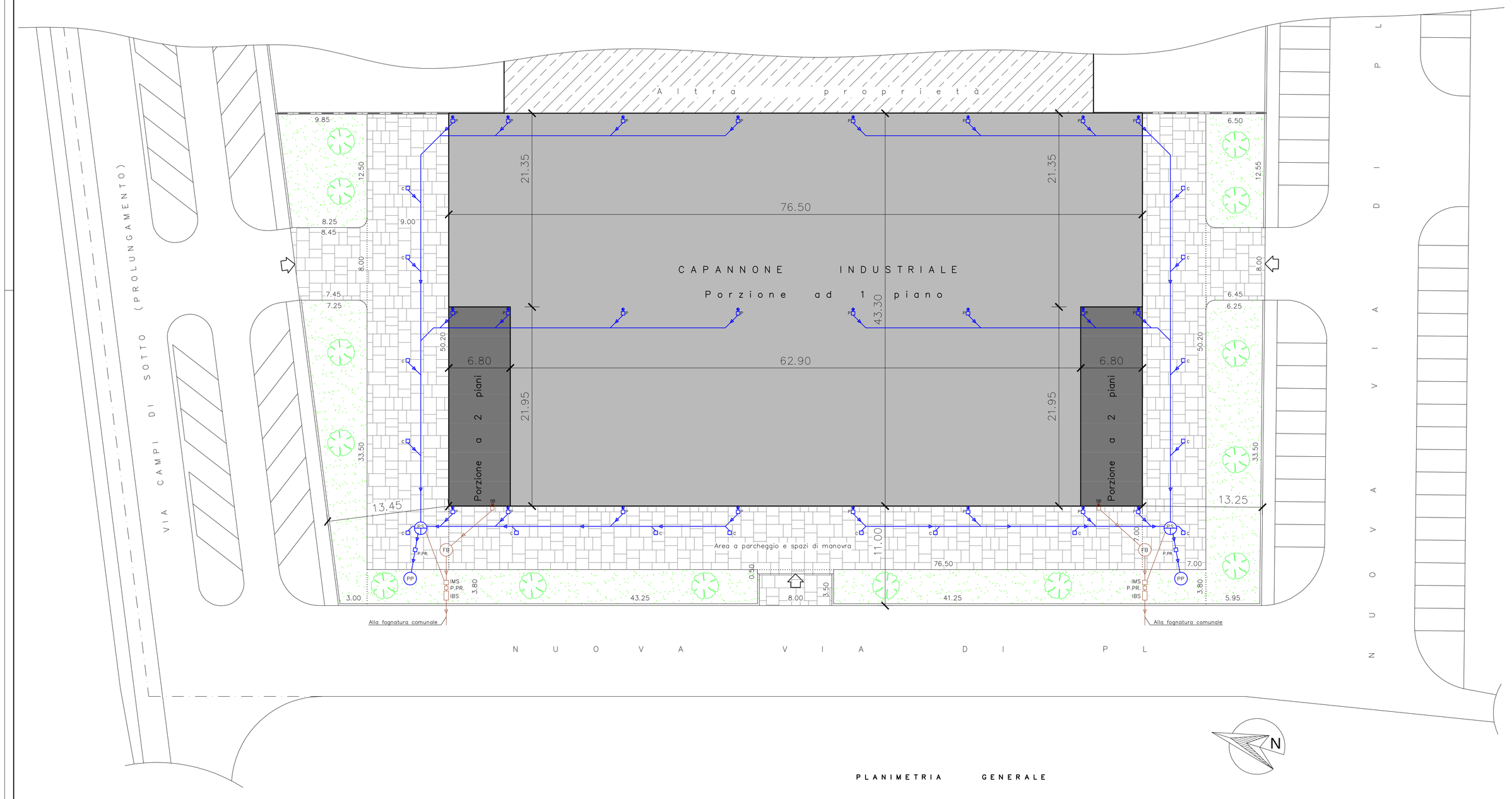

PLANIMETRIA GENERALE

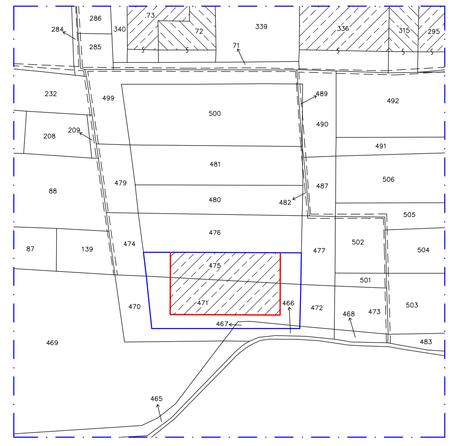

ESTRATTO MAPPA fg. 9



ESTRATTO P.R.G.

CALCOLI PLANIVOLUMETRICI

SUPERFICIE TERRENO	(catastale)	mapp. 467, 471 e 475		220+3510+1995	=	mq.	**5725,00**
SUPERFICIE COPERTA MAX	Assegnato da P.L. industriale " I Quadri " - Lotto n° 3				=	mq.	**3315,00**
S.P. MAX	Assegnato da P.L. industriale " I Quadri " - Lotto n° 3			Piano terra	=	mq.	**3315,00**
				Piano 1°	=	mq.	**300,00**
				Totale	=	mq.	**3615,00**
VERIFICA SUP. COPERTA DI PROGETTO							
	76.50*43.30				=	mq.	3312,45
	TOTALE SUPERFICIE COPERTA				=	mq.	**3312,45**
VERIFICA S.P. E VOLUME DI PROGETTO							
	PIANO TERRA	76.50*43.30			=	mq.	3312,45
	PIANO 1°	6.80*21.95*2			=	mq.	298,92
	TOTALE S.P.				=	mq.	**3610,97**
	VOLUME	3610.97	x	3,00	=	mc.	**10832,91**
VERIFICA AREA A PARCHEGGIO							
	Area a parcheggio minima	10832.91	x	1 mq / 10 mc.	=	mq.	1083,29
	Area a parcheggio di progetto	9.00*50.20+(8.45+7.45)*8.00/2+76.50*7.00+7.00*50.20+8.00*6.45 +8.00*4.00			=	mq.	1485,90
	AREA A PARCHEGGIO DI PROGETTO				=	mq.	**1485,90**
VERIFICA AREA A VERDE							
SUPERFICIE ORDINANTE MINIMA		5725.00	x	15%	=	mq.	**858,75**
AREA ORDINANTE DI PROGETTO		(9.85+8.25)/2*12.50+(7.25+3.00)/2*33.50+43.25*3.80+41.25*3.80+(5.95+6.25)/2* 33.50+6.50*12.55			=	mq.	891,84
TOTALE AREA A VERDE					=	mq.	**891,84**

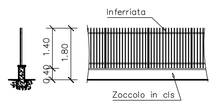

RECINZIONE

SCHEMA FOGNATURA

	ACQUE PIOVANE	IS	ISPEZIONE CON SIFONE
	ACQUE NERE	PP	POZZO PERDENTE
P.	PLUVIALE	PS	SEPARATORE 1^ PIOGGIA
SB	SCARICO BAGNO	FB	FOSSA BIOLOGICA
P.PR.	POZZETTO PRELIEVI	PPR	POZZETTO PRELIEVI
C	CADITOIE PIAZZALE	IBS	ISPEZIONE BRAGA SIFONE

il Progettista

studio tecnico

il Propr.

il Costr.

il D.L.

Comune di DAIRAGO Fg. M.~

proprietario res. a via , 2

pratica	oggetto	scala	n. prat.
PROGETTO CAPANNONE INDUSTRIALE	PLANIMETRIA GENERALE	1:200	R96
	CALC. PLANIVOLUMETRICI		data 28.06.4 agg.
	ESTRATTO MAPPA / P.G.	1:2000	n. dis. 1